

Чертеж координат поворотных точек границы образуемого :8/чзч4

63:31:0404003
Аренда ООО Аэрокомплекс "Коневод Самарский"
Сергеевского района Самарской области

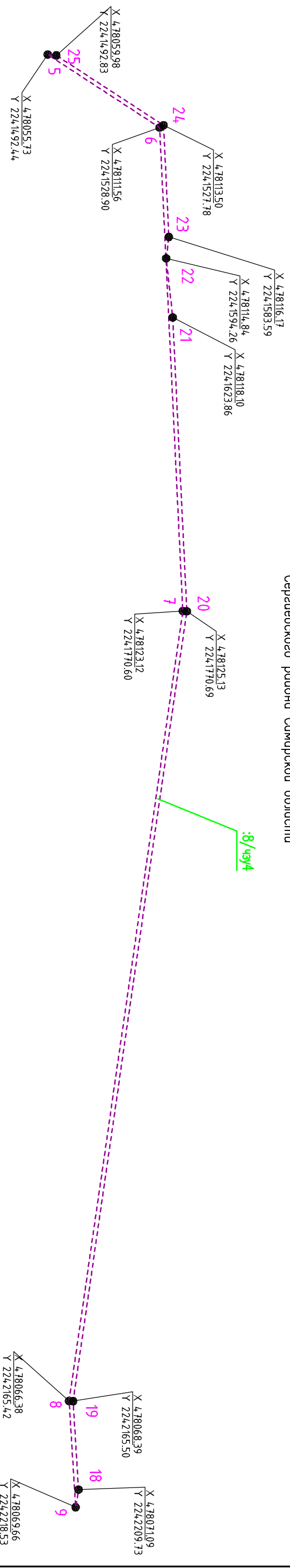


Таблица координат, длин линий и азимутов
Трасса проектируемой ВЛ 10кВ :8/чзч4

Номер	X	Y	Расстояние	Угол	Направление
5	478055,728	2241492,441	66,68	33°8'38"	5-6
6	478111,556	2241528,896	241,98	87°15'39"	6-7
7	478123,119	2241770,596	398,88	98°10'41"	7-8
8	478066,377	2242165,417	53,21	86°27'54"	8-9
9	478069,658	2242218,530	8,92	279°12'54"	9-18
18	478071,086	2242209,728	44,31	266°30'19"	18-19
19	478068,385	2242165,499	398,86	278°10'42"	19-20
20	478125,126	2241770,692	147	267°15'38"	20-21
21	478118,101	2241623,861	29,78	263°42'48"	21-22
22	478114,840	2241594,260	10,75	277°7'53"	22-23
23	478116,175	2241583,590	55,87	267°15'39"	23-24
24	478113,505	2241527,780	63,93	213°8'39"	24-25
25	478059,978	2241492,827	4,27	185°11'22"	25-5

Площадь земельного участка 1473 кв.м

Инв.№ подл.	Подпись и дата	Взамен инв.№	Согласовано			

1:2000

Сельское поселение Сергеевск Сергеевского района Самарской области		Обустройство Михайловского нефтяного месторождения	
048/18-ПМТ-Том3		Заказчик АО «Самаранвестнефть»	
Разработчик Моторова	03.19	Страница	Лист
Проверил Уварова	03.19	П	10
Нач. отдела Костылев	03.19	Чертеж координат поворотных точек границы образуемого :8/чзч4	
Л. спец. земл. Спорыш	03.19	ООО НПФ "Нефтегазпроект"	
ГИП Щаев	03.19	Формат А3	

Чертеж координат поворотных точек границы образуемого :11/чзУ1

63:31:0404003
 Аренда ООО Аэрокомплекс "Конезовод "Самарский"
 Сергеевского района Самарской области

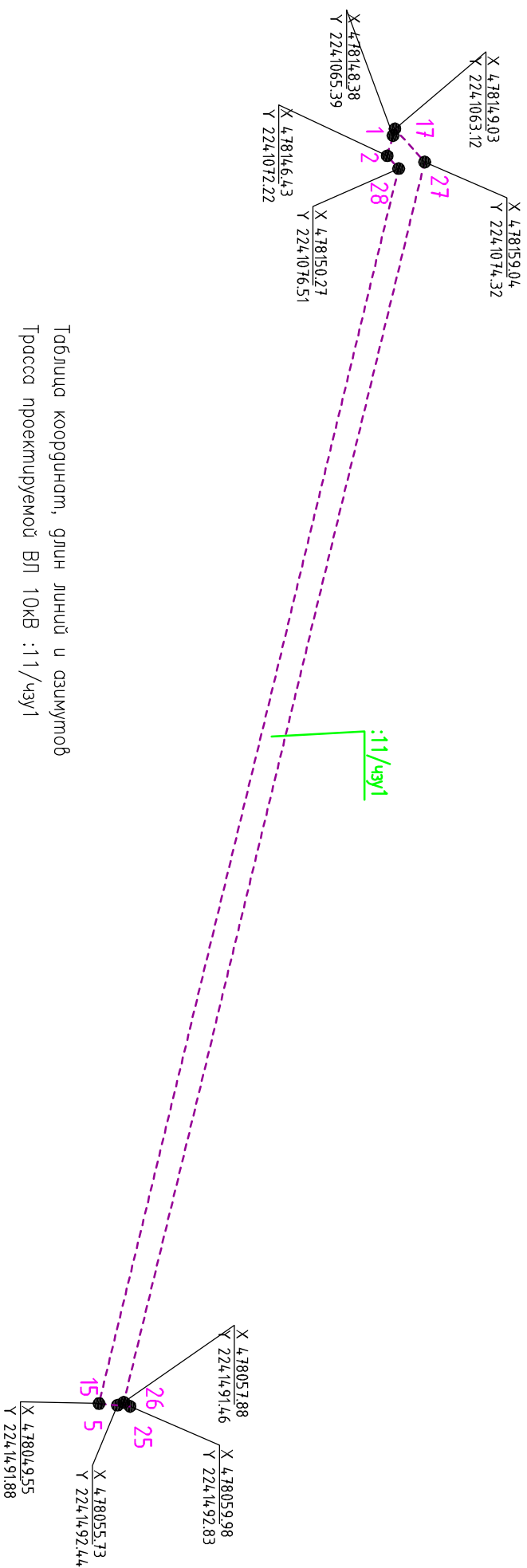


Таблица координат, длин линий и азимутов
 Трасса проектируемой ВЛ 10кВ :11/чзУ1

Номер	X	Y	Расстояние	Угол	Направление
1	478148,382	2241065,392	7,1	105°56'15"	1-2
2	478146,433	2241072,217	5,76	48°12'55"	2-28
28	478150,272	2241076,513	427,4	103°37'49"	28-15
15	478049,551	2241491,879	6,2	5°11'54"	15-5
5	478055,728	2241492,441	4,27	5°11'22"	5-25
25	478059,978	2241492,827	2,5	213°8'13"	25-26
26	478057,884	2241491,460	429,23	283°37'49"	26-27
27	478159,037	2241074,315	15,02	228°13'3"	27-17
17	478149,031	2241063,117	2,37	105°55'19"	17-1

Площадь земельного участка 3516 кв.м

Инв.№ подл.	Подпись и дата	Взамен инв.№	Согласовано			

1:2000

Сельское поселение Сергеевск Сергеевского района Самарской области		Обустройство Михайловского нефтяного месторождения	
Разработчик АО «Самаранефтегаз»		Заказчик АО «Самаранефтегаз»	
Разработчик	Моторова	Стажера	Лист
Проверил	Уварова	П	11
Нач. отдела	Костылев	Листов	
Л. спец. земл.	Спорыш	Чертеж координат поворотных точек границы образуемого :11/чзУ1	
ГИП	Щаев	ООО НПФ "Нефтегазпроект"	
		048/18-ПМТ-Том 3	
		Формат А3	

Чертеж координат поворотных точек границ образуемого :ЗУ1(1)

63:31:0404003
 Земли Администрации сельское поселение Сергиевск
 Сергиевского района Самарской области

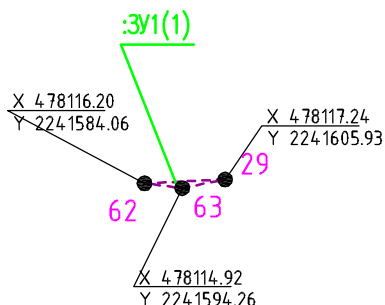


Таблица координат, длин линий и азимутов
 Трасса проектируемой ВЛ 10кВ :ЗУ1(1)

Номер	X	Y	Расстояние	Угол	Направление
29	478117,244	2241605,932	21,9	267°15'35''	29-62
62	478116,197	2241584,056	10,28	97°7'37''	62-63
63	478114,921	2241594,261	11,9	78°44'34''	63-29

Площадь земельного участка 19 кв.м

Инв.№ подл.	Инв.№ подл.	Подпись и дата	Взам. инв.№	1:2000							
				Сельское поселение Сергиевск Сергиевского района Самарской области							
				048/18-ПМТ-Том3							
				Обустройство Михайловского нефтяного месторождения							
Инв.№ подл.	Инв.№ подл.	Подпись и дата	Взам. инв.№	Разработал	Майорова	<i>[Signature]</i>	03.19	Заказчик АО «Самараинвестнефть»	Стадия	Лист	Листов
				Проверил	Уварова	<i>[Signature]</i>	03.19		П	12	
				Нач.отдела	Костылев	<i>[Signature]</i>	03.19	Чертеж координат поворотных точек границ образуемого :ЗУ1(1)			
				Гл. спец.земл.	Спорыш	<i>[Signature]</i>	03.19				
				ГИП	Щаев	<i>[Signature]</i>	03.19				